



重庆市黔江区人民政府 关于黔江区冯家街道烈士墓区等 24 处烈士 纪念设施划定保护范围的通告

黔江府发〔2025〕21 号

为切实保护好、管理好、运用好烈士纪念设施红色资源，根据《中华人民共和国英雄烈士保护法》《烈士褒扬条例》《烈士纪念设施保护管理办法》《重庆市人民政府办公厅关于印发重庆市烈士纪念设施分级保护管理办法的通知》（渝府办发〔2022〕76 号）等有关规定，综合我区实际，划定冯家街道烈士墓区等 24 处烈士纪念设施保护范围。现将烈士纪念设施保护范围及保护内容通告如下：

一、烈士纪念设施保护范围

（一）冯家街道烈士墓区

地址：黔江区冯家街道桥南社区 2 组

保护级别：未确定保护级别

保护范围：东以刘光忠土地为界；南以堡坎、欧廷玉土地为界；西以堡坎、欧廷玉土地为界；北以堡坎、刘光忠土地为界。



（二）五里镇烈士陵园

地址：黔江区五里镇五里社区 6 组

保护级别：未确定保护级别

保护范围：东以围墙为界；南以围墙为界；西以公路为界；北以围墙为界。

（三）新华乡烈士陵园

地址：黔江区新华乡大田社区 1 组

保护级别：未确定保护级别

保护范围：东以公路为界；南以围墙为界；西以围墙为界；北以围墙为界。

（四）黎水镇烈士墓区

地址：黔江区黎水镇华阳社区 1 组

保护级别：未确定保护级别

保护范围：东以黎水镇中心学校为界；南以围墙为界；西以围墙为界；北以围墙为界。

（五）金溪镇无名烈士之墓

地址：黔江区金溪镇金溪社区 2 组

保护级别：未确定保护级别保护范围：东以河堤为界；南以围墙为界；西以围墙为界；北以围墙为界。



（六）李绍武烈士之墓

地址：黔江区杉岭乡杉岭社区 1 组

保护级别：未确定保护级别

保护范围：东以姚大举山林为界；南以姚大举山林为界；西以姚大举山林为界；北以姚大学田地为界。

（七）杨光学烈士之墓

地址：黔江区水市镇水市社区 1 组

保护级别：未确定保护级别

保护范围：东以李永尧土地为界；南以坟墓为界；西以坟墓为界；北以坟墓为界。

（八）王永楷烈士之墓

地址：黔江区石会镇关后社区 7 组

保护级别：未确定保护级别

保护范围：东以集体土地为界；南以公路为界；西以杨敏芝土地为界；北以舒静山林为界。

（九）陆光友烈士之墓

地址：黔江区沙坝镇脉东社区 4 组

保护级别：未确定保护级别

保护范围：东以梯步为界；南以空坝为界；西以梯步为界；



北以红军游击大队脉东山战斗纪念碑为界。

（十）黄丁山烈士之墓

地址：黔江区中塘镇中塘社区 1 组

保护级别：未确定保护级别

保护范围：东以水泥围栏为界；南以水泥围栏为界；西以水泥围栏为界；北以水泥围栏为界。

（十一）龚昌荣烈士之墓

地址：黔江区小南海镇新建村 2 组

保护级别：未确定保护级别

保护范围：东以河堤为界；南以公路为界；西以罗贤成土地为界；北以土坎为界。

（十二）商荣德烈士之墓

地址：黔江区水田乡石郎村 3 组

保护级别：未确定保护级别

保护范围：东以围墙为界；南以张志华土地为界；西以围墙为界；北以围墙为界。

（十三）宋盘铭烈士纪念碑

地址：黔江区城西街道河滨西路西段河滨公园

保护级别：未确定保护级别



保护范围：东以河滨公园为界；南以河滨公园为界；西以河滨公园为界；北以河滨公园为界。

（十四）水车坪红军纪念碑

地址：黔江区水市镇水市社区 1 组

保护级别：未确定保护级别

保护范围：东以堡坎为界；南以土坎为界；西以水市社区 1 组为界；北以公路为界。

（十五）红三军三进马喇湖纪念碑

地址：黔江区马喇镇莲花社区 5 组

保护级别：未确定保护级别

保护范围：东以廉租房小区为界；南以廉租房小区为界；西以廉租房小区为界；北以廉租房小区为界。

（十六）马喇镇红军革命纪念地

地址：黔江区马喇镇杉树村 1 组

保护级别：未确定保护级别

保护范围：东以鹅湖路为界；南以空地为界；西以私房为界；北以空地为界。

（十七）阿蓬江镇合葬烈士纪念碑

地址：黔江区阿蓬江镇莲花社区 1 组



保护级别：未确定保护级别

保护范围：东以简友军房屋为界；南以谢昌珍土地为界；西以高学超房屋为界；北以小路为界。

（十八）濯水镇烈士纪念碑

地址：黔江区濯水镇濯水社区 5 组

保护级别：未确定保护级别

保护范围：东以濯水小学用地为界；南以土坎为界；西以龚德勇、谭建华土地为界；北以濯水小学用地为界。

（十九）万涛烈士纪念雕像

地址：黔江区城西街道河滨西路西段河滨公园

保护级别：未确定保护级别

保护范围：东以河滨公园为界；南以河滨公园为界；西以河滨公园为界；北以河滨公园为界。

（二十）万涛故居纪念雕像

地址：黔江区冯家街道桂花社区 2 组

保护级别：未确定保护级别

保护范围：东以万涛广场为界；南以万涛广场为界；西以万涛广场为界；北以绿化带为界。

（二十一）赵世炎烈士纪念雕像



地址：黔江区城西街道河滨西路西段河滨公园

保护级别：未确定保护级别

保护范围：东以河滨公园为界；南以河滨公园为界；西以河滨公园为界；北以河滨公园为界。

（二十二）红军在黔江纪念雕像

地址：黔江区城东街道红军广场

保护级别：未确定保护级别

保护范围：东以广场为界；南以绿化带为界；西以广场为界；北以广场为界。

（二十三）周念民烈士文化广场

地址：黔江区黎水镇华阳社区 1 组（黎水镇中心学校对面）

保护级别：未确定保护级别

保护范围：东以黎水河为界；南以公路为界；西以公路为界；北以华阳街 93 号为界。

（二十四）黔江区烈士英名墙

地址：黔江区城东街道红军广场

保护级别：未确定保护级别

保护范围：东以红军在黔江雕塑为界；南以绿化带为界；西以工会驿站为界；北以广场为界。



二、烈士纪念设施保护内容

(一) 烈士纪念设施保护内容包含以上 24 处烈士纪念设施保护范围内的土地和设施。

(二) 任何组织和个人不得在烈士纪念设施保护范围内从事与纪念英烈无关或者有损纪念英烈环境和氛围的活动,不得侵占烈士纪念设施保护范围内的土地和设施,不得破坏、污损烈士纪念设施。违反有关规定的,由相关部门依法处理。

特此通告

附件: 黔江区冯家街道烈士墓区等 24 处烈士纪念设施保护范围划定图

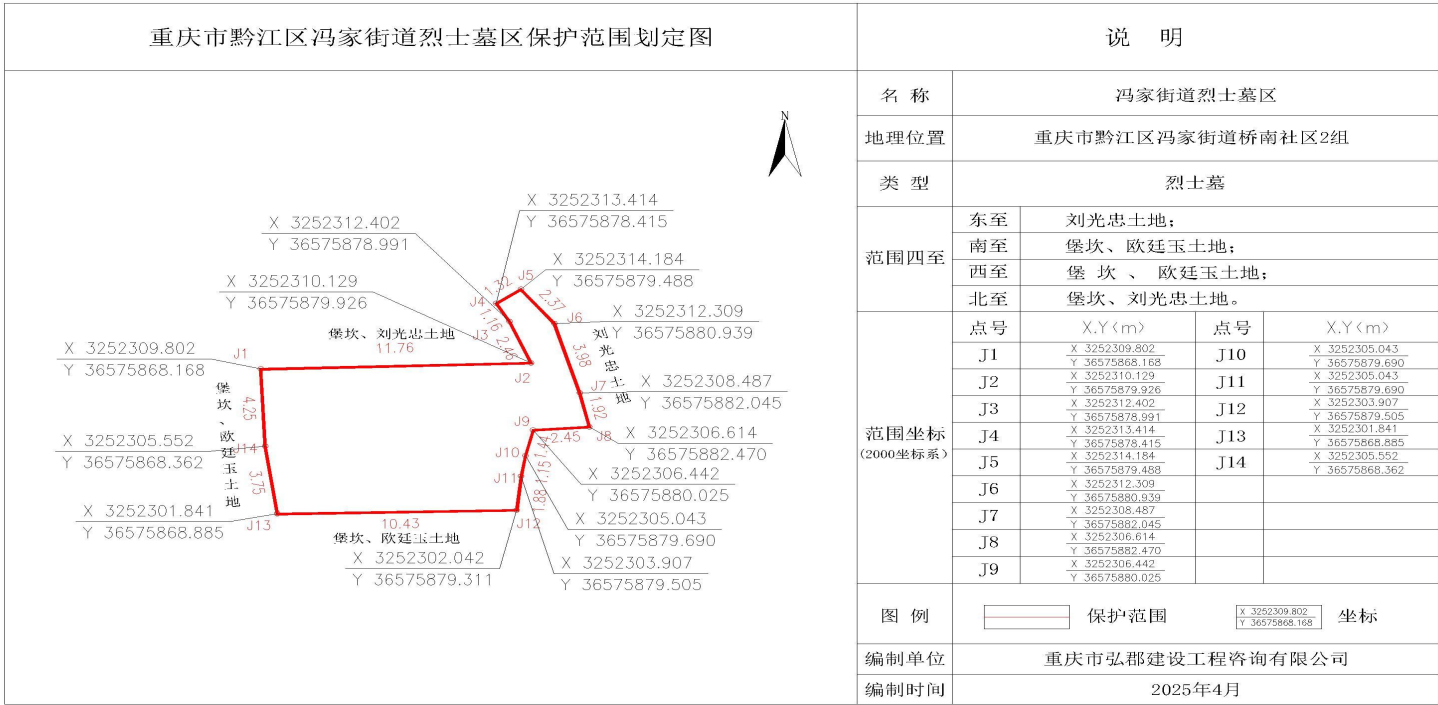
重庆市黔江区人民政府

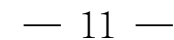
2025 年 11 月 18 日

(此件公开发布)

附件

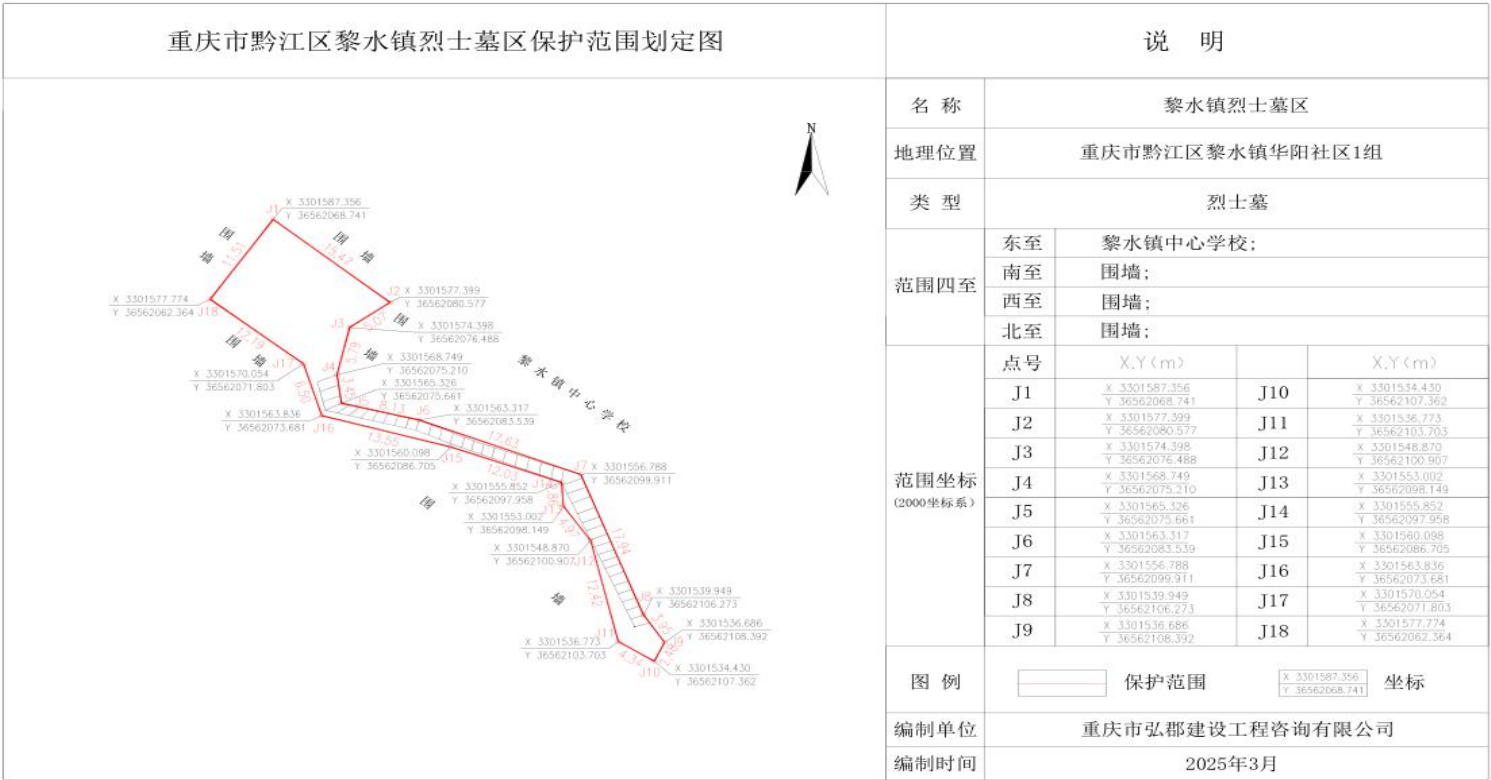
黔江区冯家街道烈士墓区等 24 处烈士纪念设施保护范围划定图


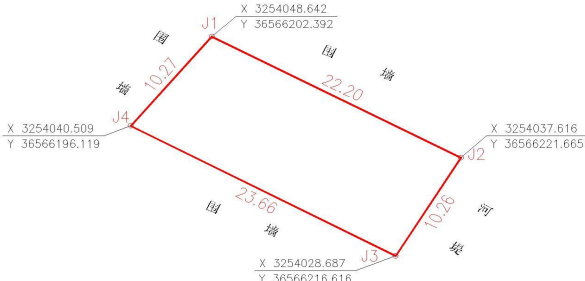





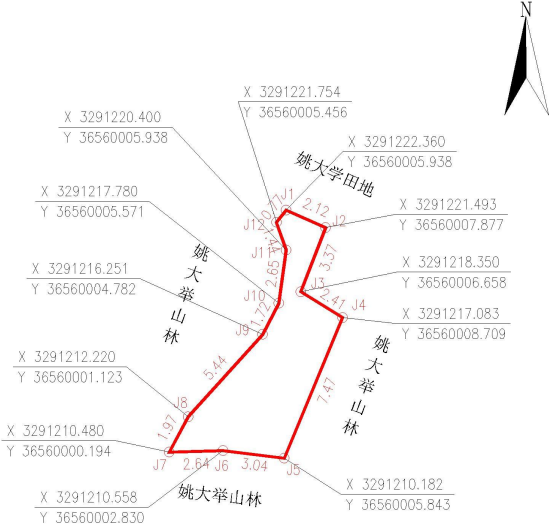




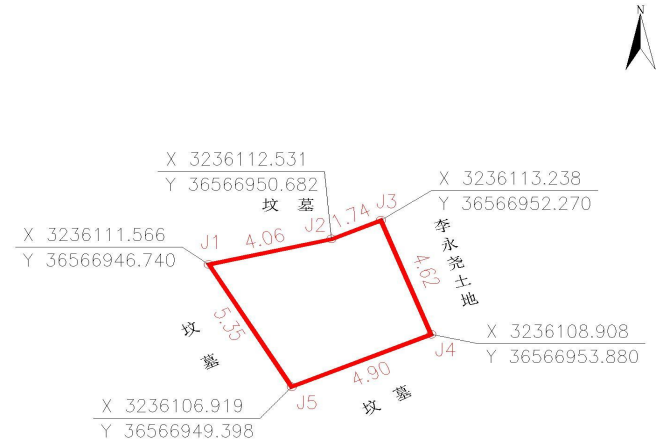


重庆市黔江区新华乡烈士陵园保护范围划定图		说 明				
	名 称	新华乡烈士陵园				
	地理位置	重庆市黔江区新华乡大田社区1组				
	类 型	烈士陵园				
	范围四至	东至	公路；			
		南至	围墙；			
		西至	围墙；			
		北至	围墙。			
	范围坐标 (2000坐标系)	点号	X.Y<m>		点号	X.Y<m>
		J1	X 3244998.047 Y 36558980.213		J7	X 3244976.589 Y 36559003.285
		J2	X 3244996.343 Y 36558986.156		J8	X 3244971.833 Y 36558979.623
		J3	X 3244995.125 Y 36558989.075		J9	X 3244977.562 Y 36558970.369
		J4	X 3244993.298 Y 36558992.484		J10	X 3244982.362 Y 36558970.069
		J5	X 3244990.012 Y 36559006.968		J11	X 3244987.202 Y 36558971.498
		J6	X 3244976.378 Y 36559004.678		J12	X 3244991.601 Y 36558974.320
	图 例	<div><div></div>保护范围</div> <div><div>X 3244998.047 Y 36558980.213</div>坐标</div>				
	编制单位	重庆市弘郡建设工程咨询有限公司				
	编制时间	2025年4月				

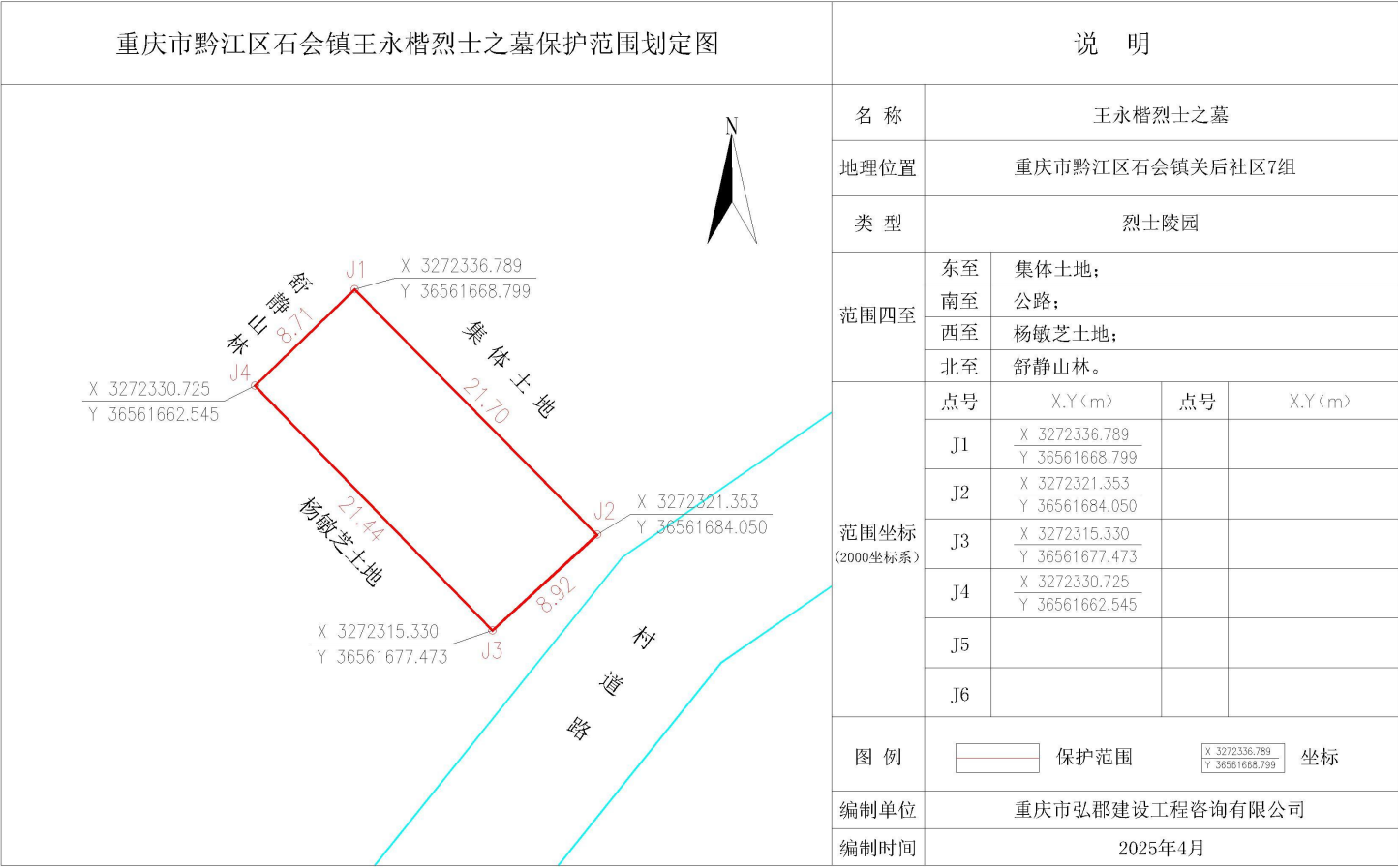


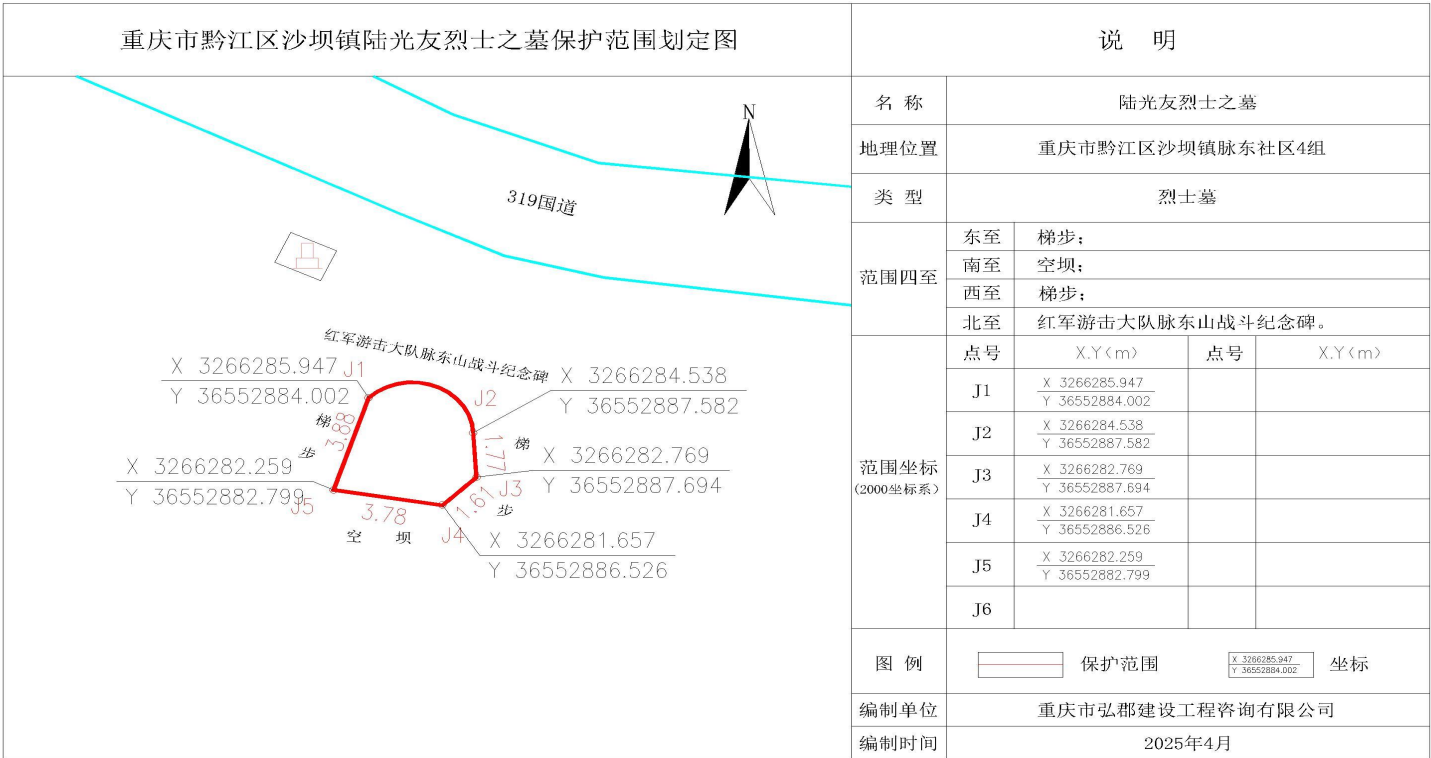
重庆市黔江区金溪镇无名烈士之墓保护范围划定图		说 明					
<div></div> <div></div>		名 称	无名烈士之墓				
		地理位置	重庆市黔江区金溪镇金溪社区2组				
		类 型	烈士墓				
		范围四至	东至	河堤；			
			南至	围墙；			
			西至	围墙；			
			北至	围墙。			
		范围坐标 (2000坐标系)	点号	X.Y<m>	点号	X.Y<m>	
			J1	X 3254048.642 Y 36566202.392			
			J2	X 3254037.616 Y 36566221.665			
			J3	X 3254028.687 Y 36566216.616			
			J4	X 3254040.509 Y 36566196.119			
		图 例	<div><div> 保护范围</div><div><div>X 3254048.642 Y 36566202.392</div>坐标</div></div>				
		编制单位	重庆市弘郡建设工程咨询有限公司				
		编制时间	2025年4月				

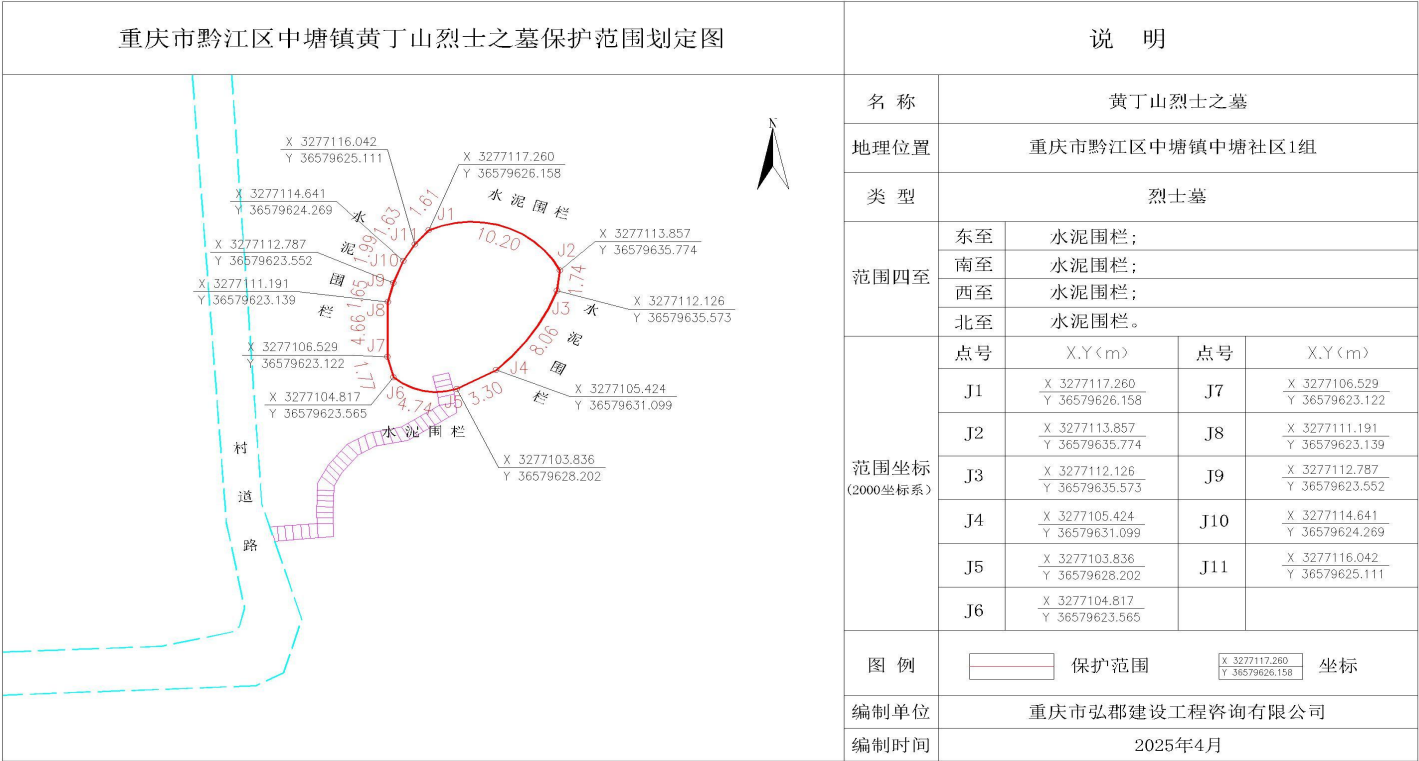


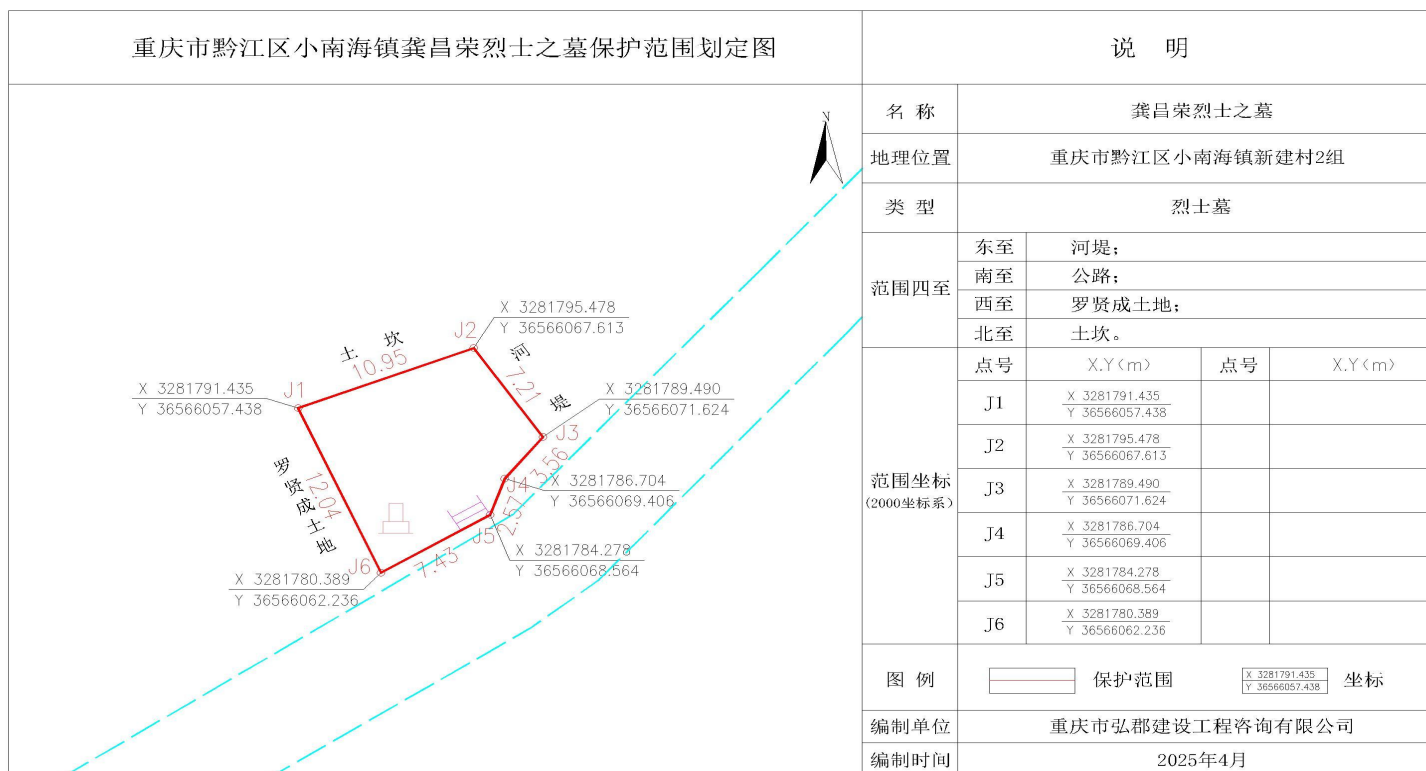
重庆市黔江区杉岭乡李绍武烈士之墓保护范围划定图		说 明	
		名 称	李绍武烈士之墓
		地理位置	重庆市黔江区杉岭乡杉岭社区1组
		类 型	烈士墓
		范围四至	东至 姚大举山林
			南至 姚大举山林
			西至 姚大举山林
			北至 姚大学田地
		范围坐标 (2000坐标系)	点号 X,Y(m) 点号 X,Y(m)
			J1 X 3291222.360 Y 36560005.938 J7 X 3291210.480 Y 36560000.194
			J2 X 3291221.493 Y 36560007.877 J8 X 3291212.220 Y 36560001.123
			J3 X 3291218.350 Y 36560006.658 J9 X 3291216.251 Y 36560004.782
			J4 X 3291217.083 Y 36560008.709 J10 X 3291217.780 Y 36560005.571
			J5 X 3291210.182 Y 36560005.843 J11 X 3291220.400 Y 36560005.938
			J6 X 3291210.558 Y 36560002.830 J12 X 3291221.754 Y 36560005.456
		图 例	 保护范围  坐标
		编制单位	重庆市弘郡建设工程咨询有限公司
		编制时间	2025年4月

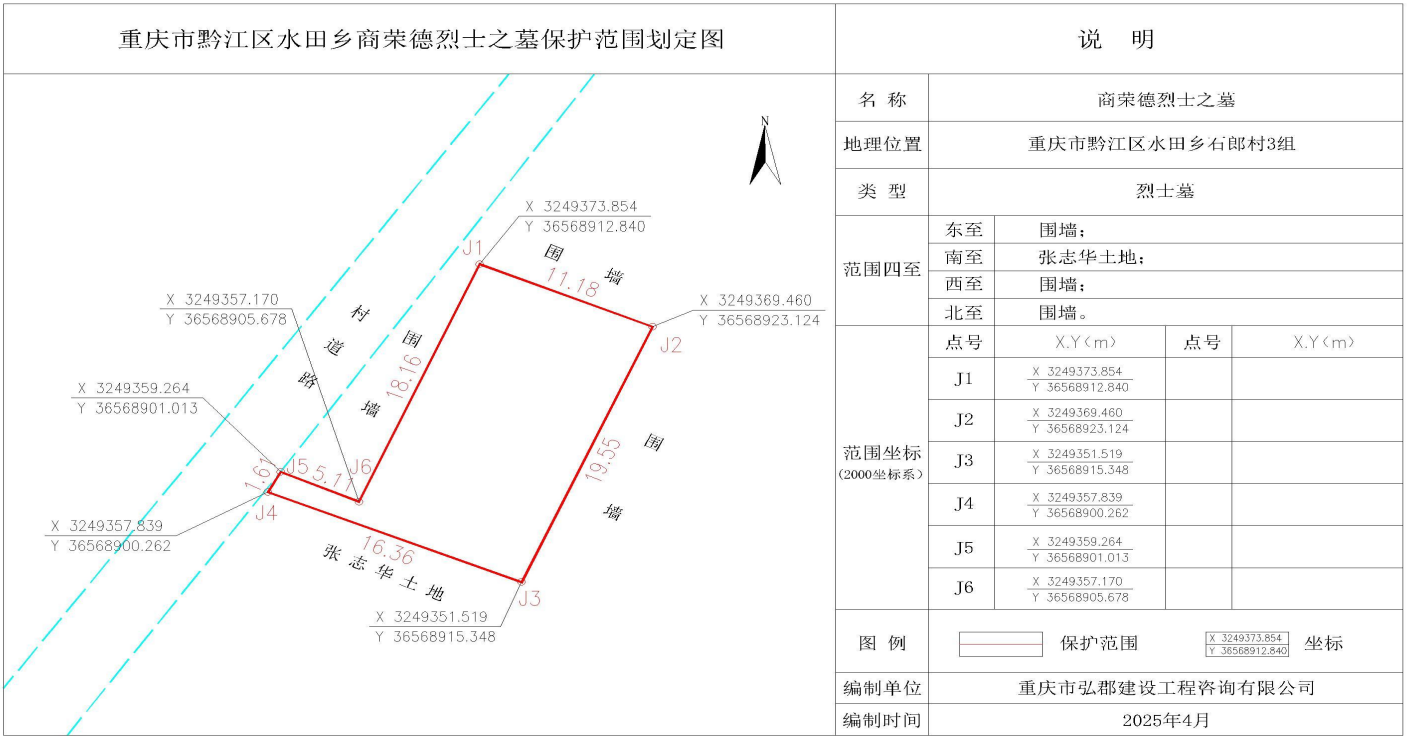
重庆市黔江区水市镇杨光学烈士之墓保护范围划定图		说 明					
<div></div>		名 称	杨光学烈士之墓				
		地理位置	重庆市黔江区水市镇水市社区1组				
		类 型	烈士墓				
		范围四至	东至	李永尧土地；			
			南至	坟墓；			
			西至	坟墓；			
			北至	坟墓。			
		范围坐标 (2000坐标系)	点号	X、Y<m>	点号	X、Y<m>	
			J1	X 3236111.566 Y 36566946.740			
			J2	X 3236112.531 Y 36566950.682			
			J3	X 3236113.238 Y 36566952.270			
			J4	X 3236108.908 Y 36566953.880			
			J5	X 3236106.919 Y 36566949.398			
图 例			保护范围			坐标	
编制单位		重庆市弘郡建设工程咨询有限公司					
编制时间		2025年4月					














重庆市黔江区宋盘铭烈士纪念碑保护范围划定图		说 明				
		名 称	宋盘铭烈士纪念碑			
		地理位置	重庆市黔江区城西街道河滨西路西段河滨公园			
		类 型	纪念碑			
		范围四至	东至	河滨公园；		
			南至	河滨公园；		
			西至	河滨公园；		
			北至	河滨公园。		
		范围坐标 (2000坐标系)	点号	X.Y<m>	点号	X.Y<m>
			J1	X 3268448.934 Y 36574476.560		
			J2	X 3268449.811 Y 36574478.017		
			J3	X 3268447.497 Y 36574479.409		
			J4	X 3268446.621 Y 36574477.952		
			J5			
			J6			
		图 例	 保护范围		坐标	
		编制单位	重庆市弘郡建设工程咨询有限公司			
		编制时间	2025年4月			



重庆市黔江区水市社区水车坪红军纪念碑保护范围划定图		说 明				
		名 称	水车坪红军纪念碑			
		地理位置	重庆市黔江区水市镇水市社区1组			
		类 型	红军纪念碑			
		范围四至	东至	堡坎；		
			南至	土坎；		
			西至	水市社区1组 ；		
			北至	公路。		
		范围坐标 (2000坐标系)	点号	X,Y(m)	点号	X,Y(m)
			J1	X 3236198.706 Y 36566819.224	J13	X 3236128.397 Y 36566830.792
			J2	X 3236202.035 Y 36566825.389	J14	X 3236124.870 Y 36566827.878
			J3	X 3236202.035 Y 36566829.450	J15	X 3236128.724 Y 36566823.717
			J4	X 3236192.134 Y 36566848.069	J16	X 3236132.151 Y 36566828.819
			J5	X 3236190.548 Y 36566851.531	J17	X 3236135.804 Y 36566828.562
			J6	X 3236183.595 Y 36566850.026	J18	X 3236135.718 Y 36566824.116
			J7	X 3236165.057 Y 36566881.195	J19	X 3236141.872 Y 36566825.237
			J8	X 3236152.005 Y 36566860.685	J20	X 3236164.387 Y 36566823.075
			J9	X 3236131.803 Y 36566865.612	J21	X 3236173.583 Y 36566816.178
			J10	X 3236128.176 Y 36566864.984	J22	X 3236190.591 Y 36566815.509
			J11	X 3236123.936 Y 36566851.237	J23	X 3236192.691 Y 36566819.827
			J12	X 3236128.892 Y 36566850.327		
图 例	保护范围 坐标					
编制单位	重庆市弘郡建设工程咨询有限公司					
编制时间	2025年4月					



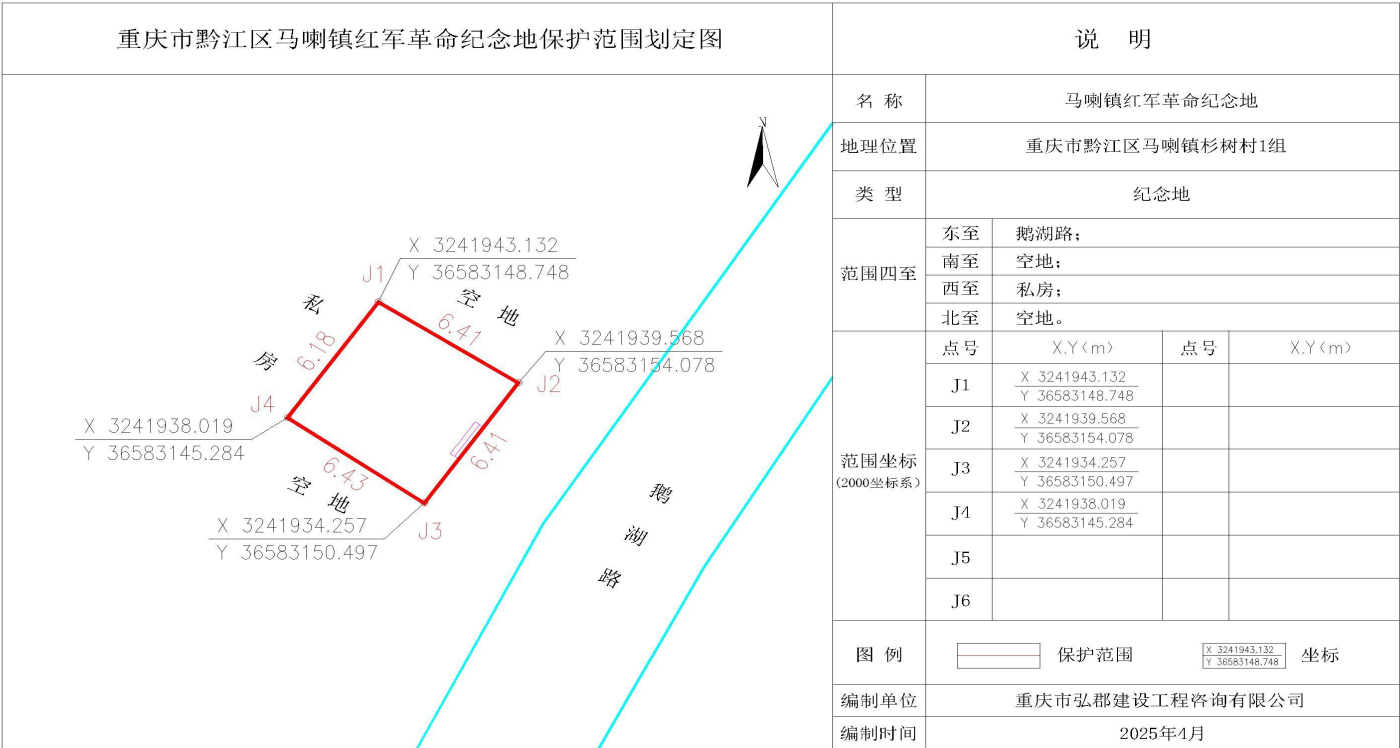
重庆市黔江区红三军三进马喇湖纪念碑保护范围划定图

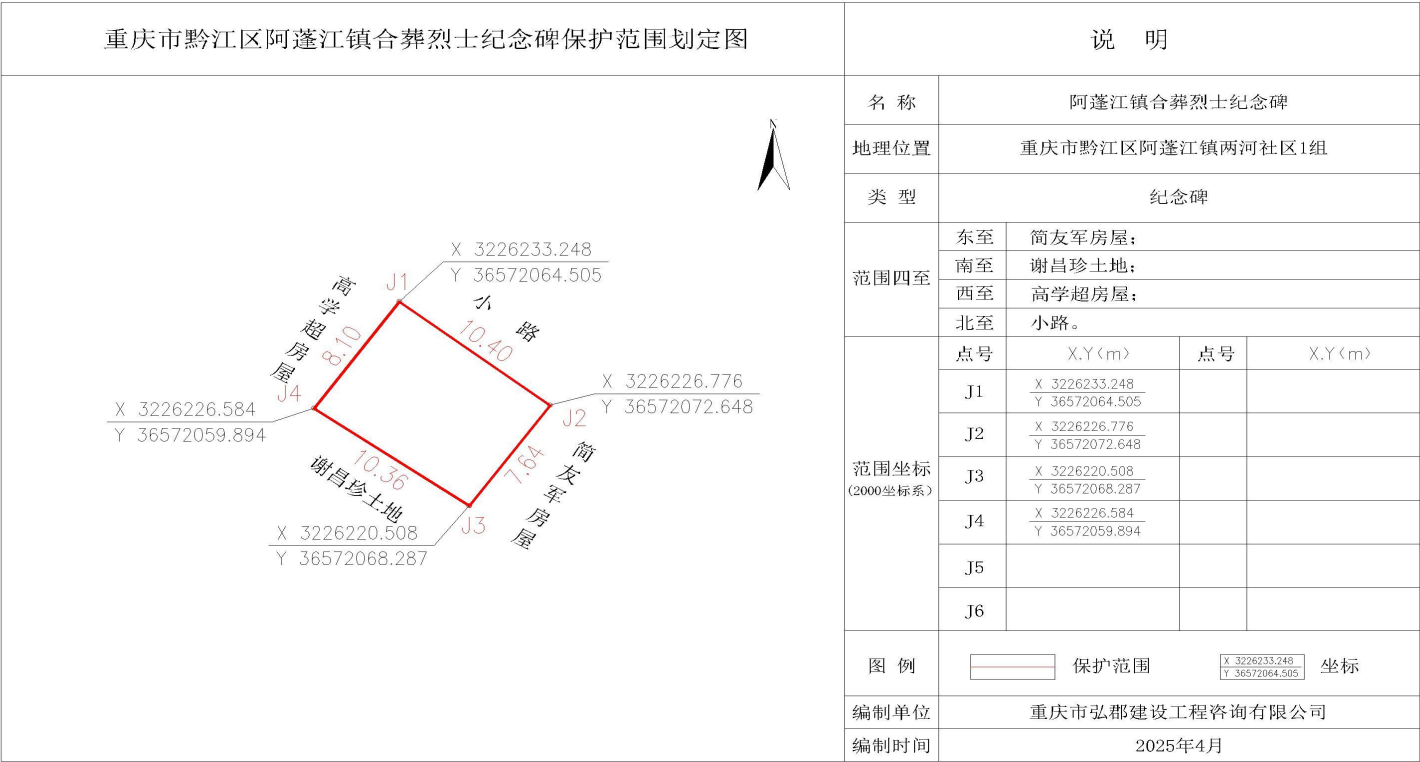
Map showing the protection range of the Red Third Army's Third Entry Ma La Lake Memorial Monument. The monument is a central square structure. The protection range is a red-outlined polygon with vertices J1 through J12. The map includes coordinates for each vertex and labels for surrounding areas like '廉租房小区' (Public Rental Housing Community).

Point	X (m)	Y (m)
J1	3240320.095	36582766.808
J2	3240321.603	36582767.413
J3	3240319.480	36582772.703
J4	3240317.971	36582772.098
J5	3240317.860	36582772.376
J6	3240315.586	36582771.464
J7	3240315.698	36582771.185
J8	3240314.190	36582770.580
J9	3240316.313	36582765.290
J10	3240317.821	36582765.895
J11	3240317.933	36582765.617
J12	3240320.206	36582766.530

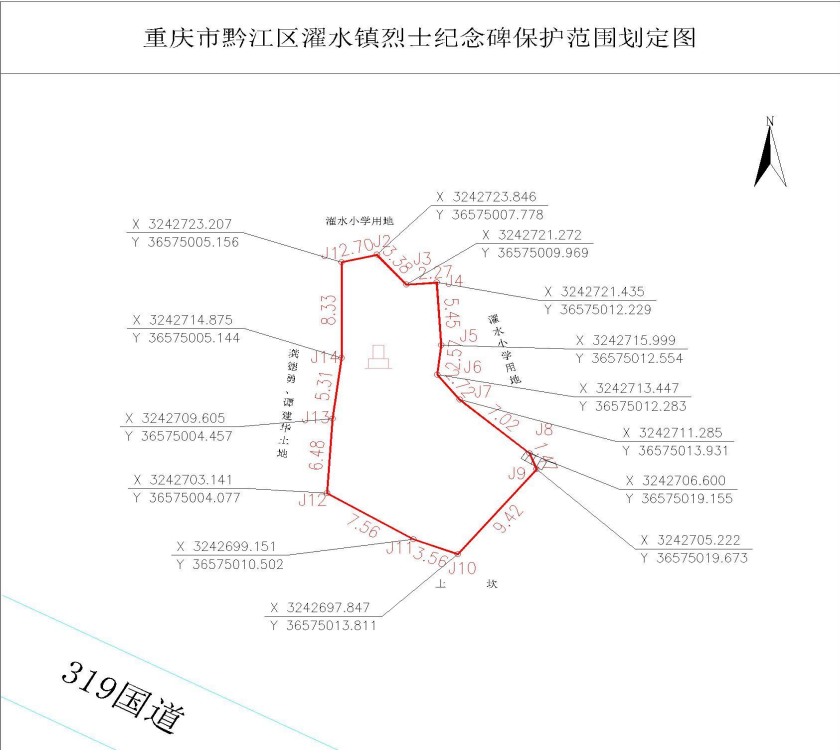
说 明




名 称	红三军三进马喇湖纪念碑			
地理位置	重庆市黔江区马喇镇莲花社区5组			
类 型	纪念碑			
范围四至	东至	廉租房小区；		
	南至	廉租房小区；		
	西至	廉租房小区；		
	北至	廉租房小区。		
范围坐标 (2000坐标系)	点号	X,Y(m)	点号	X,Y(m)
	J1	X 3240321.603 Y 36582767.413	J7	X 3240314.190 Y 36582770.580
	J2	X 3240319.480 Y 36582772.703	J8	X 3240316.313 Y 36582765.290
	J3	X 3240317.971 Y 36582772.098	J9	X 3240317.821 Y 36582765.895
	J4	X 3240317.860 Y 36582772.376	J10	X 3240317.933 Y 36582765.617
	J5	X 3240315.586 Y 36582771.464	J11	X 3240320.206 Y 36582766.530
	J6	X 3240315.698 Y 36582771.185	J12	X 3240320.095 Y 36582766.808
图 例	<div style="display: flex; align-items: center;"> <div style="border: 2px solid red; width: 50px; height: 20px; margin-right: 10px;"></div> <div>保护范围</div> <div style="margin-left: 20px;"> <div style="border: 1px solid black; padding: 2px;"> X 3240321.603 Y 36582767.413 </div> </div> <div style="margin-left: 10px;">坐标</div> </div>			
编制单位	重庆市弘郡建设工程咨询有限公司			
编制时间	2025年4月			

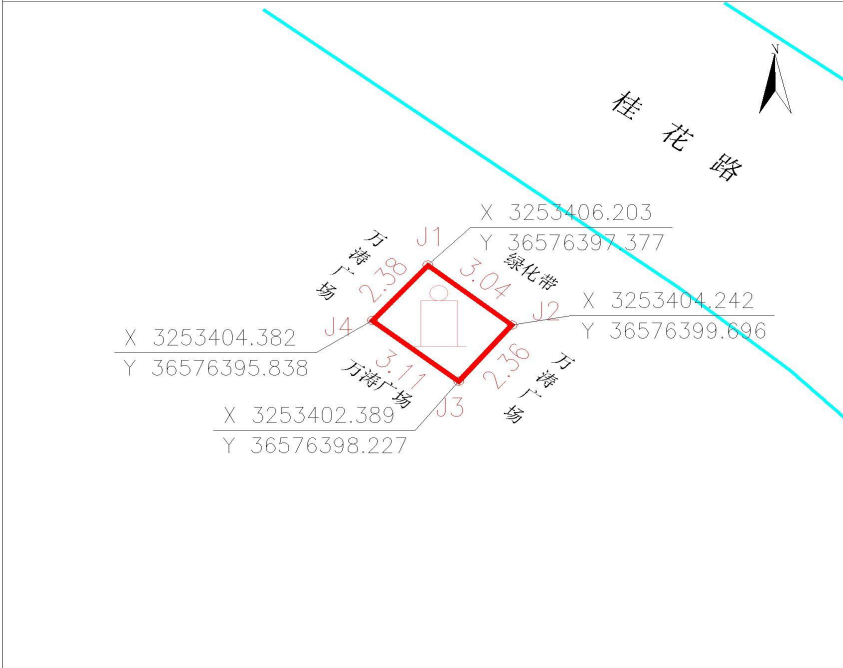






重庆市黔江区濯水镇烈士纪念碑保护范围划定图		说 明				
<div></div>		名 称	濯水镇烈士纪念碑			
		地理位置	重庆市黔江区濯水镇濯水社区5组			
		类 型	烈士纪念碑			
		范围四至	东至	濯水小学用地；		
			南至	土坎；		
			西至	龚德勇、谭建华土地；		
			北至	濯水小学用地。		
		范围坐标 (2000坐标系)	点号	X,Y(m)	点号	X,Y(m)
			J1	X 3242723.207 Y 36575005.156	J10	X 3242697.847 Y 36575013.811
			J2	X 3242723.846 Y 36575007.778	J11	X 3242699.151 Y 36575010.502
			J3	X 3242721.272 Y 36575009.969	J12	X 3242703.141 Y 36575004.077
			J4	X 3242721.435 Y 36575012.229	J13	X 3242709.605 Y 36575004.457
			J5	X 3242715.999 Y 36575012.554	J14	X 3242714.875 Y 36575005.144
			J6	X 3242713.447 Y 36575012.283		
			J7	X 3242711.285 Y 36575013.931		
			J8	X 3242706.600 Y 36575019.155		
			J9	X 3242705.222 Y 36575019.673		
图 例		<div><div></div>保护范围</div> <div><div>X 3242723.207 Y 36575005.156</div>坐标</div>				
编制单位		重庆市弘郡建设工程咨询有限公司				
编制时间		2025年4月				

重庆市黔江区万涛烈士纪念雕像保护范围划定图		说 明					
		名 称	万涛烈士纪念雕像				
		地理位置	重庆市黔江区城西街道河滨西路西段河滨公园				
		类 型	纪念雕像				
		范围四至	东至	河滨公园：			
			南至	河滨公园：			
			西至	河滨公园：			
			北至	河滨公园。			
		范围坐标 (2000坐标系)	点号	X,Y<m>	点号	X,Y<m>	
			J1	X 3268478.923 Y 36574527.173			
			J2	X 3268479.692 Y 36574528.519			
			J3	X 3268478.346 Y 36574529.288			
			J4	X 3268477.577 Y 36574527.942			
			J5				
			J6				
图 例		 保护范围		 坐标			
编制单位		重庆市弘郡建设工程咨询有限公司					
编制时间		2025年4月					

重庆市黔江区冯家街道万涛故居纪念雕像保护范围划定图		说 明				
		名 称	万涛故居纪念雕像			
		地理位置	重庆市黔江区冯家街道桂花社区2组			
		类 型	纪念雕像			
		范围四至	东至	万涛广场：		
			南至	万涛广场：		
			西至	万涛广场：		
			北至	绿化带。		
		范围坐标 (2000坐标系)	点号	X.Y<m>	点号	X.Y<m>
			J1	X 3253406.203 Y 36576397.377		
			J2	X 3253404.242 Y 36576399.696		
			J3	X 3253402.389 Y 36576398.227		
			J4	X 3253404.382 Y 36576395.838		
			J5			
			J6			
		图 例	<div><div></div> 保护范围</div> <div><div>X 3253406.203 Y 36576397.377</div> 坐标</div>			
		编制单位	重庆市弘郡建设工程咨询有限公司			
		编制时间	2025年4月			





重庆市黔江区红军在黔江纪念雕像保护范围划定图		说 明			
		名 称	红军在黔江纪念雕像		
		地理位置	重庆市黔江区城东街道红军广场		
		类 型	纪念雕像		
		范围四至	东至	广场：	
			南至	绿化带：	
			西至	广场：	
			北至	广场。	
		范围坐标 (2000坐标系)	点号	X,Y(m)	点号 X,Y(m)
			J1	X 3267771.552 Y 36575925.596	
			J2	X 3267771.978 Y 36575934.344	
			J3	X 3267766.779 Y 36575934.471	
			J4	X 3267765.947 Y 36575926.006	
			J5		
			J6		
		图 例	保护范围 坐标		
		编制单位	重庆市弘郡建设工程咨询有限公司		
		编制时间	2025年4月		

